




# Rando Bull 2017: Angers - Gérardmer (88)

**1<sup>ère</sup> étape aller**  
Angers (M&L) - La Ferté-St-Cyr (Loir-et-Cher)

D+ : 708m

D- : -655m

Lundi 5 Juin 2017		Km	+	-
Pellouailles / Le Plessis-G. La Petite Bertière	D1163	0		191
Le Plessis-Grammoire	D116	3	3	188
Bauné	D74 - D244 - D211	9	12	179
Fontaine-Guérin	D144 - ? - D60	12	24	167
Chartrené	D260	6	30	161
Bocé	D458	5	35	156
Le Guédeniau 	D58	3	38	153
Mouliherne	D279 - D767	6	44	147
Noyant	D140	9	53	138
Meigné-le-Vicomte (49)	?	6	59	132
St-Laurent-de-Lin (37)	? - D749	6	65	126
Château-la-Vallière	D38 - D54	7	72	119
St-Paterne-Racan 	D54	16	88	103
Neuvy-le-Roi	D54	8	96	95
Louestault	D54	5	101	90
Marray	D54	4	105	86
La Ferrière	D54	4	109	82
Le Sentier	D54	6	115	76
Le Boulay	D54	4	119	72
Château-Renault	D56	5	124	67
Saunay (37) 	D56 - D145	5	129	62
St-Cyr-du-Gault (41)	D145	5	134	57
Françay	D108	7	141	50
Herbault	D32	3	144	47
St-Lubin-en-Vergonnois	D32	7	151	40
St-Sulpice-de-Pommeray	D32	4	155	36
Blois - traversée de la Loire	D951	5	160	31
St-Dyé-sur-Loire	D951	15	175	16
Muides-sur-Loire	D103	4	179	12
Crouy-sur-Cosson	D103	6	185	6
La Ferté-St-Cyr (41)		6	191	0

Les Ecuries, 41220 La Ferté-Saint-Cyr

Lat: 47,65294

Tél : 02 54 87 91 00 – 06 77 24 66 42

Long: 1,67169

[contact@ecuriesdesaintcyr.com](mailto:contact@ecuriesdesaintcyr.com)

<http://lesc.fr/>

apporter duvet ou draps et couvertures, taie, linge de toilette

<http://www.openrunner.com/index.php?id=6815615>

## Rando Bull 2017: Angers - Gérardmer (88)




### 2<sup>ème</sup> étape aller

La Ferté-St-Cyr (Loir-et-Cher) - Bessy-sur-Cure (Yonne)

D+ : 1171m

D- : -1137m

Mardi 6 Juin 2017

		Km	+	-
La Ferté-St-Cyr (41)	D925 - D88	0	<b>0</b>	<b>186</b>
Villeny	D88	9	9	177
Yvoy-le-Marron	D35	6	15	171
Chaumont-sur Taronne	D35	5	20	166
La Motte-Beuvron (41)	D2020 - D923	10	30	156
Brinon-sur-Sauldre (18)	D923	20	50	136
Clemon	D176	4	54	132
Argent-sur-Sauldre 	D8	11	65	121
Blancafort	D8	9	74	112
Barlieu (18)	D853	9	83	103
Pierrefitte-ès-Bois (45)	D853 - D82 - D296	7	90	96
Santranges (18)	D82	5	95	91
Belleville-sur-Loire (18) - traversée de la Loire	D82	7	102	84
Neuvy-sur-Loire (58) 	D957	3	105	81
Arquiam	D957	10	115	71
St-Amand-en-Puisaye (58)	D955	7	122	64
Chantier de Guénelon (89)	D955 - ? - D73	10	132	54
Thury	D4	12	144	42
Lain	D9	5	149	37
Tainguy	D9	5	154	32
Molesmes	D9	5	159	27
Courson-les-Carières 	D950	3	162	24
Fouronnes	D950	6	168	18
Fontenay-sous-Fouronnes	D950	2	170	16
Mailly-le-Château	D950	5	175	11
Mailly-la-Ville	D39	3	178	8
Sery	Rue de Bessy	2	180	6
Bessy-sur-Cure (89)		6	<b>186</b>	<b>0</b>

Gîte d'étape communal

Lat: 47.83355

107-111 Grande Rue 89270 BESSY-SUR-CURE

Long: 5.722868

Mme Christine Cuny

Tél : 03 86 81 90 38 - 06 33 04 69 42

103 Grande Rue 89270 Bessy-sur-Cure Cedex 609

<http://www.openrunner.com/index.php?id=5947084>




## Rando Bull 2017: Angers - Gérardmer (88)

**3<sup>ème</sup> étape aller**  
Bessy-sur-Cure (Yonne) - Velles (Haute-Marne)

D+ : 1713m

D- : -1598m

Mercredi 7 Juin 2017

		Km	+	-
Bessy-sur-Cure	R4oute deLucy-sur-Cure	0	0	185
Lucy-sur-Cure	Route d'Essert	1	1	184
Essert	Route du Val du Puits	4	5	180
Le Val du Puits	Route de Sacy	3	8	177
Sacy	D49	3	11	174
Nitry	D49	5	16	169
Noyers	D956	10	26	159
Censy	D956	4	30	155
Sanvigne	D415 - D115	6	36	149
Ravières (89) 	D953 - D210 - D29	9	45	140
Verdonnet (21)	D5 - D29	11	56	129
Planay	D101	4	60	125
Savoisy	D101F	4	64	121
Puits	D101F - D980	3	67	118
Coulmier-le-Sec	D29	3	70	115
Aisey-sur-Seine	D29	3	73	112
Busseaut 	D29 - D16	11	84	101
Rocheft-sur-Brévon	D16	6	90	95
Beaulieu	D112B - D29	3	93	92
Essarois	D29	4	97	88
Recey-sur-Ource (21)	D22 - D928 - D428	8	105	80
Colmier-le-Haut (52)	D428	10	115	70
Germaines	D428	6	121	64
Auberive	D428	4	125	60
Pierrefontaines	D428 - D6	12	137	48
Flagey	D6 - D974	4	141	44
Longeau	D141	5	146	39
Cohons 	D141	5	151	34
Noidant-Chatenoy	D141	3	154	31
Le Pailly	D17	2	156	29
Chalindrey	D26	4	160	25
Torcenay	D26 - N19 - D313A	1	161	24
Croix	D34	9	170	15
Anrosey	D34	10	180	5
Velles (52)	D34	5	185	0

Gîte de groupe Les Randonneurs Du Pré Cheny

Lat: 47.833555

Christine ROUSSELOT - Chemin Départemental 270 - 52500 VELLES

Long: 5.722868

[randoprecheny@wanadoo.fr](mailto:randoprecheny@wanadoo.fr)

Tél: 03 25 88 85 93 ou 06 72 71 39 19




<http://www.openrunner.com/index.php?id=6802791>

## Rando Bull 2017: Angers - Gérardmer (88)

**4<sup>ème</sup> étape aller**  
**Velles (Haute-Marne) - Gérardmer (Vosges)**

D+ : 2299m

D- : -1779m

Jeudi 8 Juin 2017		Km	-	+
Velles (52)	D270 - D34 - D48	0	0	138
Betoncourt-sur-Mance (70)	D297	5	5	133
Vitrey-sur-Mance	D44	1	6	132
St-Marcel	D44	5	11	127
Jussey	D44 - D46	7	18	120
Cendrecourt	D46	3	21	117
Venisey	D46	5	26	112
Contréglise	D7	4	30	108
Senoncourt	D434 - D55	4	34	104
St-Rémy 	D50	3	37	101
Anchenoncourt	Route de Dampierre	3	40	98
Dampierre-les-Conflans	D145	6	46	92
Varigney	D145 - D10 - ?	4	50	88
Briaucourt	D28	4	54	84
Ormoiche	D28	6	60	78
Breuches 	D6	1	61	77
Luxeuil-les-Bains	D6	4	65	73
Froideconche	D6	5	70	68
Raddon-et-Chapendu	D6	4	74	64
Amage	D6	1	75	63
Ste-Marie-en-Chanois	D6	2	77	61
Faucogney	D266	5	82	56
La Mer	D315	5	87	51
Servance (70) 	D486	11	98	40
Le Thillot (88)	D486	7	105	33
Le Ménil	D486	4	109	29
Cornimont	D486	8	117	21
La Bresse	D486	8	125	13
Les Bas-Rupts		8	133	5
Gérardmer (88)		5	138	0

Résidence Le Herbau\*\*\* - 136, chemin de la Pépinière - 88400 Gérardmer

Lat: 48,07611

03.29.63.69.63

Long: 6,86546

<http://www.leherbau.com/>

[leherbau@artes.asso.fr](mailto:leherbau@artes.asso.fr)

<http://www.openrunner.com/index.php?id=6633153>

# Rando Bull 2017: Angers - Gérardmer (88)

## 1<sup>ère</sup> étape retour

Gérardmer (Vosges) - Velles (Haute-Marne)

D+ : 1041m


D- : -1555m

Dimanche 11 Juin 2017

Km

+

-

		Km	+	-
Gérardmer (88)	D417	0	0	112
Le Tholy	D417	10	10	102
St-Amé et Bréhavillers	D417	10	20	92
Remiremont - Suivre l'autoroute	D157	10	30	82
Plombières-les-Bains (88)	D157B - D57Bis	13	43	69
Aillevillers-et-Lyaumont	D57Bis	12	55	57
St-Loup-sur-Semouse	D417 - D272	5	60	52
Anjeux 	D272	7	67	45
Jasney	D30	3	70	42
Melincourt	D30	4	74	38
Polaincourt-et-Clairefontaine	D47	6	80	32
Ormoy	D47 - D44	7	87	25
Aisey-et-Richecourt	D44 - D48	2	89	23
Villars-le-Pautel	D48	2	91	21
Blondefontaine	D48	6	97	15
Barges	D48 - D1	3	100	12
Vernois-sur-Mance	D1 - D48	5	105	7
Betoncourt-sur-Mance (70)	D48 - D34	3	108	4
Velles (52)		4	112	0

Gîte de groupe Les Randonneurs Du Pré Cheny

Christine ROUSSELOT - Chemin Départemental 270 - 52500 VELLES

[randoprecheny@wanadoo.fr](mailto:randoprecheny@wanadoo.fr)

Lat: 47.833555

Long: 5.722868

Tél: 03 25 88 85 93 ou 06 72 71 39 19

<http://www.openrunner.com/index.php?id=6633176>

## Rando Bull 2017: Angers - Gérardmer (88)




### 2<sup>ème</sup> étape retour

Velles (Haute-Marne) - Bessy-sur-Cure (Yonne)

D+ : 1860m

D- : -1975m

Lundi 12 Juin 2017

		Km	+	-
Velles (52)	D34	0	0	184
Anrosey	D34	5	5	179
Croix	D313A - N19 - D26	9	14	170
Torcenay	D141	9	23	161
Chalindrey	D141	2	25	159
Le Pailly	D141	3	28	156
Noidant-Chatenoy	D141	3	31	153
Cohons	D141	2	33	151
Longeau	D974 - D6	5	38	146
Flagey 	D6 - D428	5	43	141
Pierrefontaines	D428	4	47	137
Auberive	D428	13	60	124
Colmier-le-Haut (52)	D428 - D928 - D22	10	70	114
Recey-sur-Ource (21)	D29	10	80	104
Essarois	D29 - D112B	7	87	97
Beaulieu	D16 - D29	6	93	91
Rochefort-sur-Brévon 	D29	2	95	89
Busseaut	D29	6	101	83
Aisey-sur-Seine	D29	6	107	77
Coulmier-le-Sec	D980 - D101F	8	115	69
Puits	D101F	3	118	66
Savoisy	D101	3	121	63
Planay	D29 - D5	4	125	59
Verdonnet (21)	D29 - D953	4	129	55
Ravières (89) 	D115 - D415	10	139	45
Sanvigne	D956	9	148	36
Censy	D956	7	155	29
Noyers	D49	3	158	26
Nitry	D49	10	168	16
Sacy	Route du Val du Puits	5	173	11
Le Val du Puits	Route d'Essert	3	176	8
Essert	Route de Lucy-sur-Cure	3	179	5
Lucy-sur-Cure	D606 - route de Bessy	4	183	1
Bessy-sur-Cure		1	184	0

Gîte d'étape communal

107-111 Grande Rue 89270 BESSY-SUR-CURE

Mme Christine Cuny

103 Grande Rue 89270 Bessy-sur-Cure Cedex 609

Lat: 47.83355

Long: 5.722868

Tél : 03 86 81 90 38 - 06 33 04 69 42

<http://www.openrunner.com/index.php?id=5947084>

## Rando Bull 2017: Angers - Gérardmer (88)

### 3<sup>ème</sup> étape retour

Bessy-sur-Cure (Yonne) - La Ferté-St-Cyr (Loir-et-Cher)

D+ : 1379m




D- : -1412m

Mardi 13 Juin 2017

Km

-

+

Bessy-sur-Cure (89)	Route de Séry	0	0	186
Sery	D39	6	6	180
Mailly-la-Ville	D950	2	8	178
Mailly-le-Château	D950	3	11	175
Fontenay-sous-Fouronnes	D950	5	16	170
Fouronnes	D950	2	18	168
Courson-les-Carrières	D9	6	24	162
Molesmes	D9	3	27	159
Tainguy	D9	5	32	154
Lain	D4	5	37	149
Thury 	D73 - ? - D955	5	42	144
Chantier de Guénelon (89)	D955	12	54	132
St-Amand-en-Puisaye (58)	D957	10	64	122
Arquiam	D957	6	70	116
Neuvy-sur-Loire (58) - traversée de la Loire	D82	10	80	106
Belleville-sur-Loire (18)	D82	3	83	103
Santranges (18) 	D926 - D853	7	90	96
Pierrefitte-ès-Bois (45)	D853	5	95	91
Barlieu (18)	D8	8	103	83
Blancafort	D8	9	112	74
Argent-sur-Sauldre	D176	8	120	66
Clemon	D923	11	131	55
Brinon-sur-Sauldre (18) 	D923 - D2020	5	136	50
La Motte-Beuvron (41)	D35	19	155	31
Chaumont-sur Taronne	D35	10	165	21
Yvoy-le-Marron	D88	5	170	16
Villeny	D88 - D925	7	177	9
La Ferté-St-Cyr (41)		9	186	0

Les Ecuries, 41220 La Ferté-Saint-Cyr

Tél : 02 54 87 91 00 – 06 77 24 66 42

[contact@ecuriesdesaintcyr.com](mailto:contact@ecuriesdesaintcyr.com)

<http://lesc.fr/>

Lat: 47,65294

Long: 1,67169

apporter duvet ou draps et couvertures, taie, linge de toilette

<http://www.openrunner.com/index.php?id=6815615>

**#REF!****4<sup>eme</sup> étape retour**

La Ferté-St-Cyr (Loir-et-Cher) - Angers (M&amp;L)

D+ : 363m




D- : -418m

Mercredi 14 Juin 2017

Km

-

+

La Ferté-St-Cyr (41)	D103	0	0	205
Crouy-sur-Cosson	D103	5	5	200
Muides-sur-Loire	D951	8	13	192
St-Dyé-sur-Loire	D951	3	16	189
Blois - traversée de la Loire vers rive droite	D952	12	28	177
Coussy-sur-Cisse	D952	12	40	165
Veuves (41)	D952	12	52	153
Indre-et-Loire 	D952	3	55	150
Amboise - traversée de la Loire vers rive gauche	D751	10	65	140
Montlouis-sur-Loire	D751	12	77	128
St-Pierre-des-Corps	D88	8	85	120
Tours	Bords de Loire	2	87	118
Tours	Rue du Doc Chaumier	4	91	114
La Riche	Rue de la Mairie - D88	1	92	113
St-Genouph	D88 - D288 - D7	4	96	109
Villandry 	D7	9	105	100
Lignières-de-Touraine	D7	10	115	90
Rivarennnes	D7	5	120	85
Rigny-Ussé	D7	5	125	80
Centrale Electrique Chinon	D749	12	137	68
Port-Boulet	D952	3	140	65
Chouzé-sur-Loire (37)	D952	2	142	63
Villebernier (49)	D952	13	155	50
Saumur - St-Lambert-des-Levées 	D952	4	159	46
St-Martin-de-la-Place	D952	7	166	39
St-Clément-des-Levée	D952	4	170	35
Les Rosiers	D952	4	174	31
St-Mathurin	D952	10	184	21
St-Mathurin - Centre hippique	Grande Rue - D113	2	186	19
Brain-sur-l'Authion	D113	9	195	10
Rond-point des 3 Soeurs	D113	-3	192	13
Le Plessis-Grammoire	D113	9	201	4
Pellouailles / Le Plessis-G. La Petite Bertière		4	205	0

0

Le Plessis-G. La Petite Bertière

Lat: 47,51523

Long: -0,42867

<http://www.openrunner.com/index.php?id=6815605>